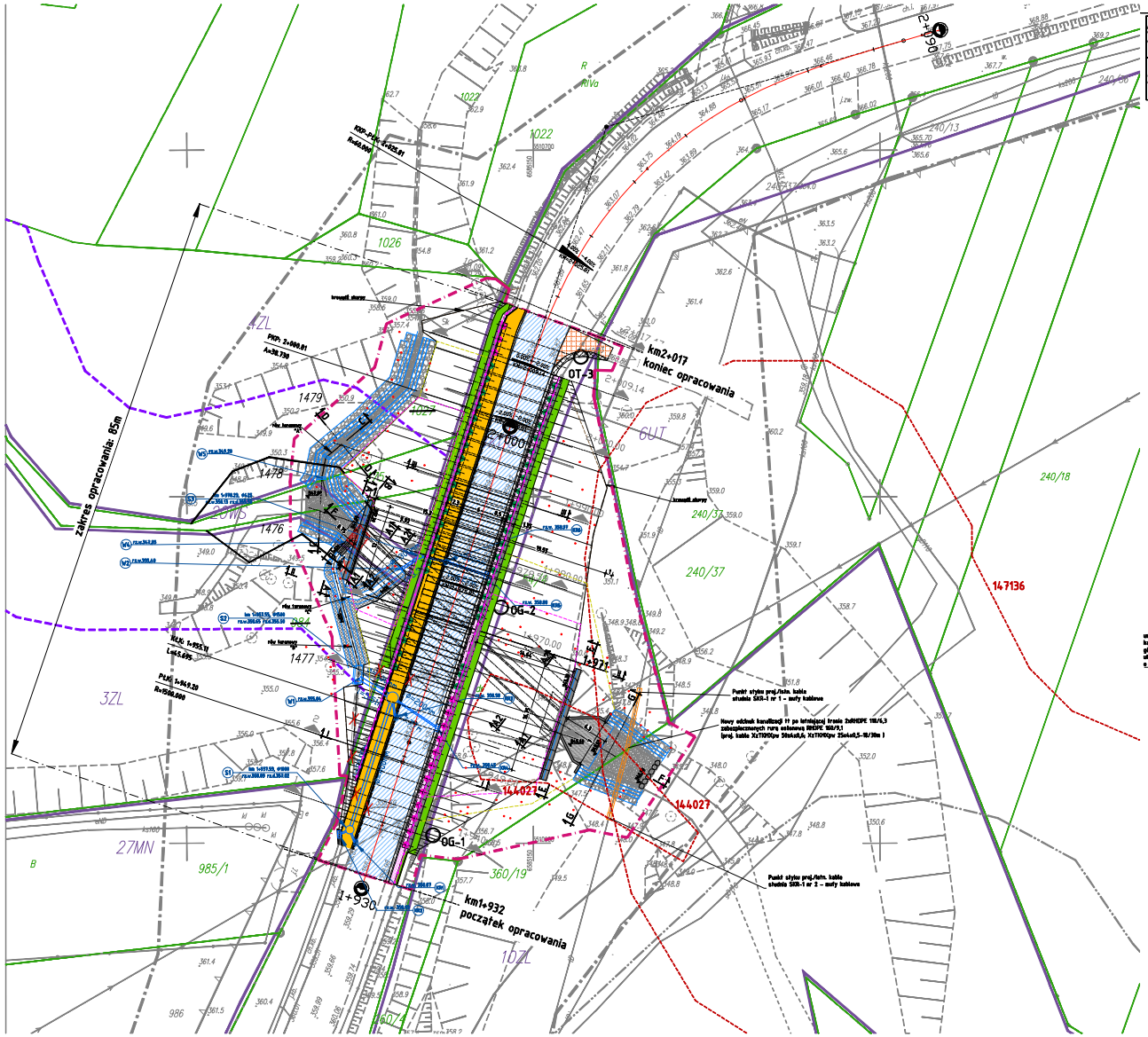

Projekt budowlany Obiekt: Zarzecze Obręb: Zarzecze	MAPA DO CELÓW PROJEKTOWYCH aktualna na dzień: 11.07.2025r. skala: 1:500 SZK500 - ETRS 89 układ 2000 strefa 6 Mapa powstała w oparciu o mapę zasadniczą (mapa zasadnicza) wdtu wyd. EWG 2007 (1:500/2007)	Pomiarem objęto: – sytuację terenu – rzeźbę terenu – uzbrojenie terenu Nie wykonano się istnienia w terenie uzbrojenia podziemnego nie zgłoszonego do inwentaryzacji Kolorem czarnym oznaczono granice działek na podstawie operatu ewidencji gruntów pd modernizacji.	Usługi Geodezyjne "ECO-GEODZ" s.c. Janusz Sroka, Dariusz Pies 34-324 Tylmanowa, ul.Kowalskiego 9 NIP 737-10-25-064, REGON 932760149 tel. 018 542-14-96, 606-404-180 Wykonał: Żywiec dnia: 11.07.2025r.

Przedmiotem, do wykonania niniejszej części opracowania w ramach prac geodezyjnych wykonywanych na podstawie umowy zlecenia, jest wykonanie mapy do celów projektowych w postaci numerycznej w rozumieniu art. 40 ust.1 pkt.1 ustawy z dnia 17 maja 2024r. o zmianie ustawy o geodezji i kartografii oraz niektórych innych ustaw (Dz.U. poz. 1089) z zmianami, w zakresie określonym obowiązującą.

Weryfikacja wykonania prac geodezyjnych	DOLAŃSKI ZYTMAN
Osoba, która przeniosła treść mapy na nośnik cyfrowy	Dariusz Żyżowicz
Operatem prac geodezyjnych	Usługi Geodezyjne "ECO-GEODZ" s.c. Janusz Sroka, Dariusz Pies
W imieniu organizacji zlecającej wykonanie prac projekcyjnych przyjmuję dokument	Zygmunt Bogdański w ZDW w Ł.Ł. 2017-07-19
Data i podpis osoby w upoważnieniu obsługującej informatorium pdm	Janusz Sroka w imieniu BDM

Granice działek zostały wyprowadzone na podstawie operatu nr P.2417.2025 z dnia 02.10.2025 r.

06.10.2025 r. Janusz Sroka

LEGENDA:

- 54/4 – granica i numery działek
- 1479 – granica i numery działek po podziale
- granica opracowania
- OG-1 – otwory geotechniczne
- drena zlokalizowane na obszarze inwestycji; wyszczególnione drena przeznaczonych do osuszenia wg odrębnego rysunku
- projektowany rów terenowy – korytko ścieżkowe betonowe wraz z umocnieniem skarp płytami ażurowymi
- przebudowa drogi powiatowej nr 1405S Zarzecze-Tresna od km 1+955 do km 2+017



- zabezpieczenie osuwiska w ciągu drogi poprzez wykonanie konstrukcji palowej, ocynku kablowego i kotwi gruntowych
- obrys skarp przewidziany do gwoździowania wraz z wykonaniem ruszta żelbetowego
- obszar skarp przewidziany do umocnienia geokratą

ISTNIEJĄCE SIECI:

- stal energetyczna napowietrzna wysokiego napięcia
- stal energetyczna napowietrzna niskiego napięcia
- ID – stal telefoniczna ziemna
- ks160 – kanalizacja sanitarna

PROJEKTOWANE SIECI:

- φ=400mm – stal kanalizacji deszczowej
- KN1-KN6; S1-S3; W1-W4 – kratki ścieżkowe, studnie rewizyjne, wpusty kanalizacji deszczowej
- stal telefoniczna ziemna w rurze osłonowej, przebudowa sieci po istniejącej trasie
- SKR1 – studnie kablowe telefoniczne

ZASIĘG ODDZIAŁYWANIA ZAMIERZONEGO KORZYSTANIA Z WÓD

- 144027 – **OBSZAR ODWIMSK** (wyznaczony wg SOPOI)

144027 – osuwisko aktywne ciągle
147136 – osuwisko aktywne

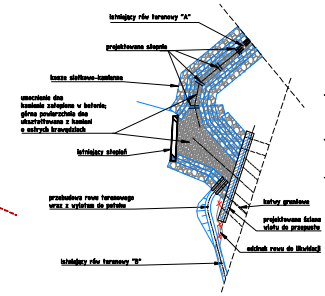

- umocnienie korytka potoku na wlocie do przepustu – do przebudowy:
  - przebudowa ściany wlotu do przepustu
  - umocnienie dna kamieniami zalegającymi w betonie
  - umocnienie brzegów potoku koszami stalowo-kamiennymi
- przebudowa rowu terenowego "A"
  - umocnienie dna kamieniami zalegającymi w betonie
  - umocnienie brzegów koszami stalowo-kamiennymi
- przebudowa rowu terenowego "B"
  - likwidacja odcinka rowu
  - wykonanie prefabrykowanych korytk betonowych

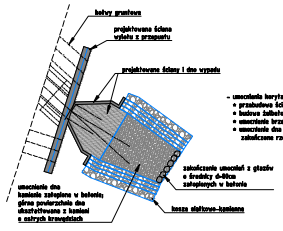

Rewizja:	Opis zmiany:	Wprowadził:	Data:

STATIKO Sp. z o.o.
34-600 Nowy Sącz, ul. Czarnodrogowa 5 tel. 18 449-39-43
www.statiko.pl e-mail: biuro@statiko.pl

PROJEKTANT DR. KONSTRUKCYJNO-BUDOWLANEJ dr inż. Piotr Dolel upr. konstrukcyjno-budowlana SAN/PO/0128/PWOKB/15	OBIEKT: Zabezpieczenie i stabilizacja osuwiska przy drodze powiatowej nr 1405 S Zarzecz-Tresna w km 1+982 do km 2+017 w m. Zarzecze, gm. Ludźmierz	
PROJEKTANT DR. GEOTECHN. mgr inż. Bogusław Dolel upr. konstrukcyjno-budowlana/geotechniczna w zakresie mostów UMLG-0004/Pn - 09/90	ADRES: gm. Ludźmierz Obręby, dz. nr 1479, 1478, 175, 1476, 1477 Zarzecze, dz. nr 54/4, 240/37, 360/19	
GŁÓWNY PROJEKTANT DR. KONSTRUKCYJNO I GEOTECHN. dr inż. Piotr Dolel mgr inż. Wojciech Dolel mgr inż. Karolina Sroka mgr inż. Monika Świerczek		
PROJEKTANT DR. DROGOWEJ mgr inż. Kamil Horaf upr. inżynierijna drogowa SAN/PO/0038/PDOD/14	BRANŻA: Projekt zagospodarowania terenu	SKALA: 1:250
PROJEKTANT DR. TELEKOMUNIKACYJNEJ mgr inż. Wojciech Wójcik upr. budowlana w telekomunikacji Decyzja nr 1385/86/U	TYTUŁ: Projekt zagospodarowania terenu	Data: 09.2025 AR-NR: 1/21 ARKF.: 0