

NNW

I

I'

SSE


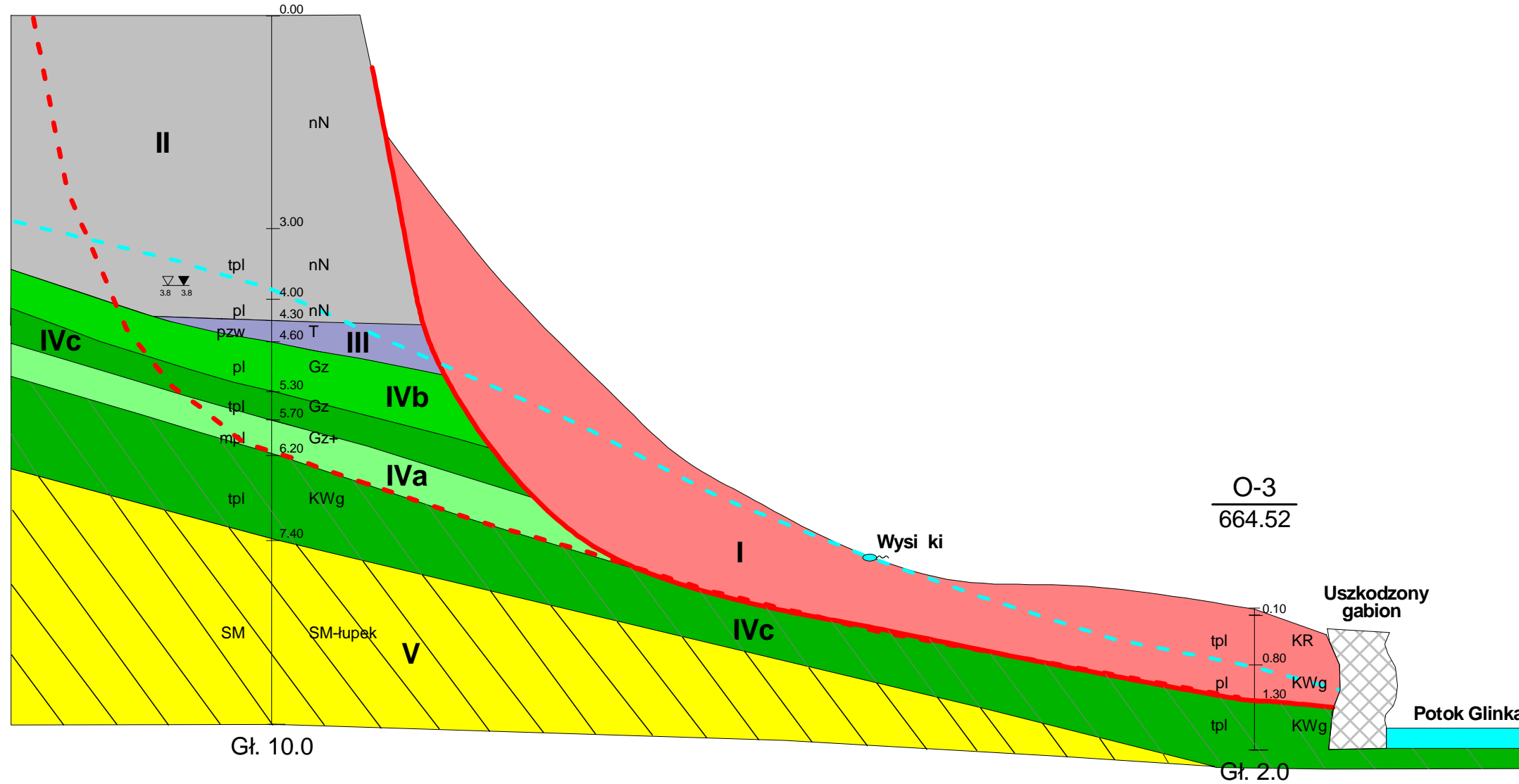
m n.p.m.

O-1
672.88

m n.p.m.

674
673
672
671
670
669
668
667
666
665
664
663
662
661

674
673
672
671
670
669
668
667
666
665
664
663
662
661



		Geo-Dom		Zał.Nr 4
		Przekrój geologiczno- inżynierski I-I'		Skala
Opracował	Data	Nazwisko		1: $\frac{75}{100}$
Weryfikował	12.2025	D. Mękal		
	12.2025	M. Kij		

NNE

II

II'

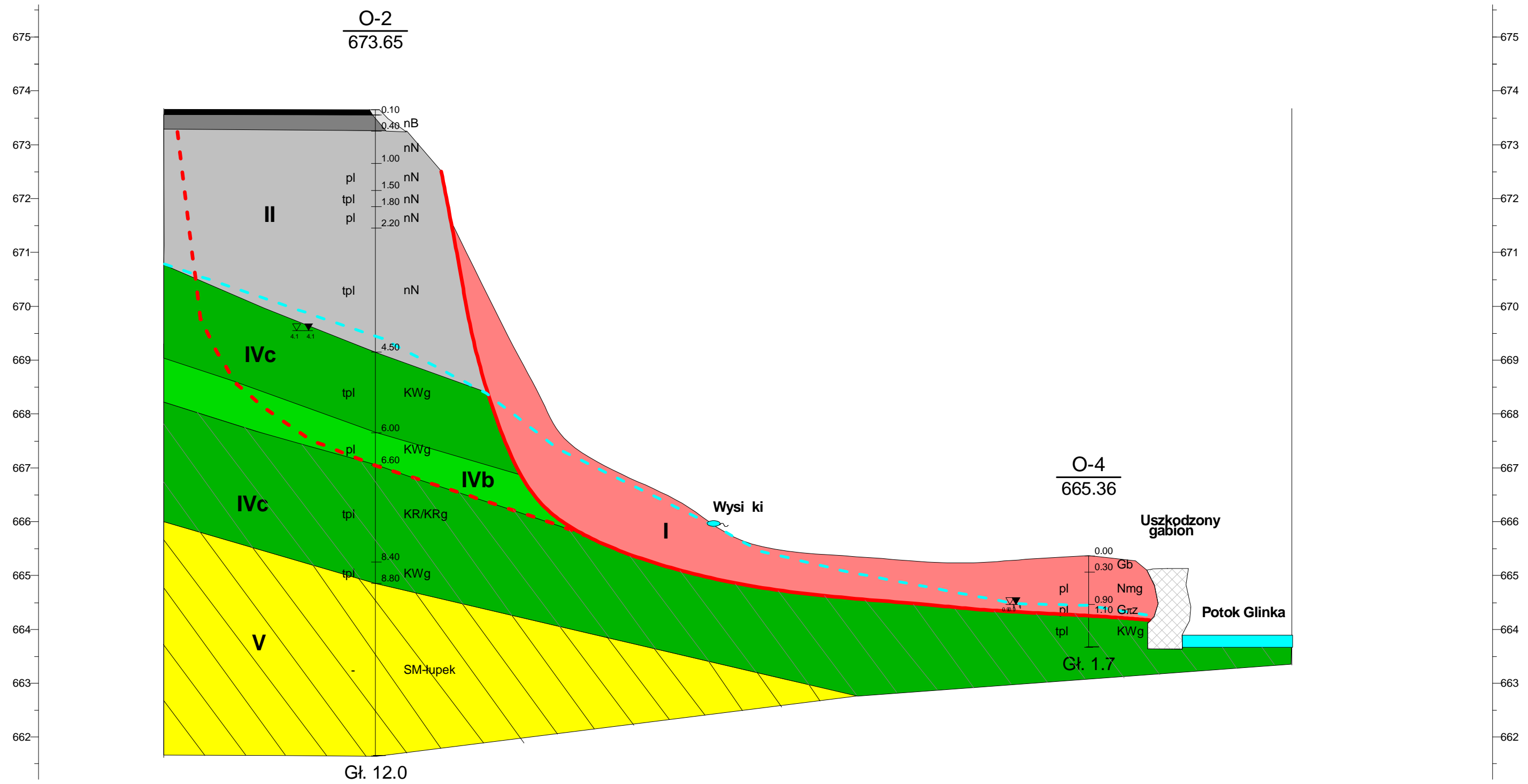
SSW

m n.p.m.

m n.p.m.

O-2
673.65

O-4
665.36



Gł. 12.0

Gł. 1.7

17.7m

O-2

O-4


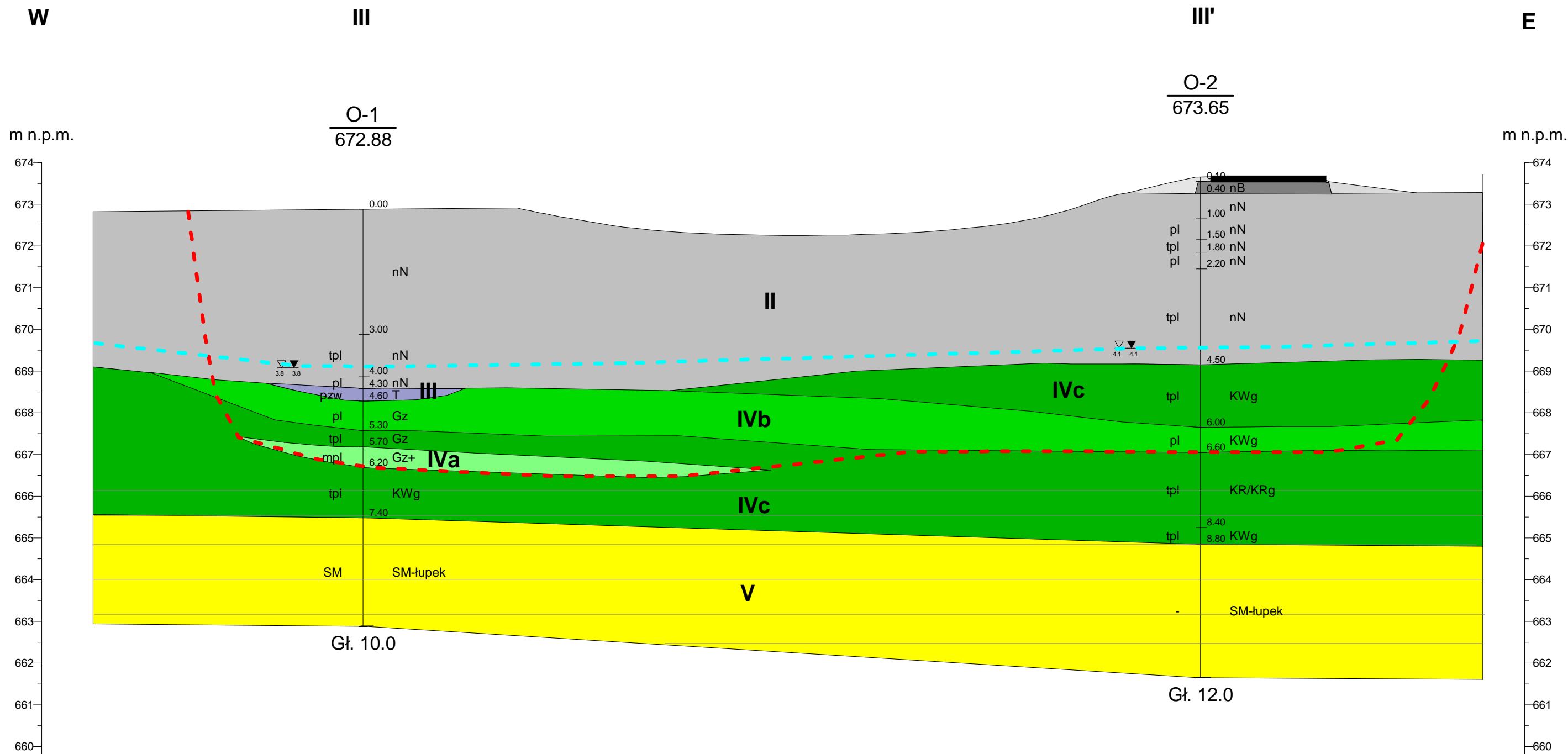


Geo-Dom

Zał.Nr
4

	Data	Nazwisko	Przekrój geologiczno- inżynierski II-II'
Opracował	12.2025	D. Mękal	
Weryfikował	12.2025	M. Kij	

Skala
1: 75
100



		Geo-Dom	Zał.Nr 4
Opracował	Data	Nazwisko	Przekrój geologiczno- inżynierski III-III'
Weryfikował	12.2025	M.Kij	
			Skala 1: $\frac{100}{150}$