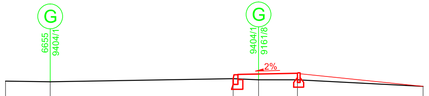

1 Profil AB
km 0 + 010.44

Rzędna odniesienia 646.00

Teren projektowany			648.43	648.45	648.48	648.07
Teren istniejący	648.23	648.21	648.31	648.27	648.23	648.07
Odległości	-7,07	-5,68	0,00	+0,79	+2,00	+5,90

2 Profil AB
km 0 + 031.85

Rzędna odniesienia 646.00

Teren projektowany				648.27	648.29	648.30	648.32	647.80	647.77
Teren istniejący	648.55	648.35	648.03	648.15	648.14	647.82	647.91	647.80	647.77
Odległości	-8,45	-7,30	-5,49	0,00	+0,64	+1,26	+2,00	+3,32	+3,68

3 Profil AB
km 0 + 049.61

Rzędna odniesienia 646.00

Teren projektowany						647.60	647.65	647.65	647.09
Teren istniejący	647.77	647.44	646.89	647.30	647.33	647.46	647.32	647.30	647.09
Odległości	-8,37	-7,72	-6,65	-5,89	-5,00	0,00	+2,00	+2,32	+3,97



4 Profil CD
km 0 + 015.15

Rzędna odniesienia 644.00

Teren projektowany			646.44	646.45	646.49	646.27	
Teren istniejący	647.01	646.02	646.32	646.31	636.29	646.27	645.67
Odległości	-9,35	-7,49	-7,05	-6,13	-5,29	0,00	+0,34	+2,00	+3,07	+4,55

5 Profil CD
km 0 + 033.05

Rzędna odniesienia 644.00

Teren projektowany					645.40	645.41	645.36	
Teren istniejący	646.13	645.19	644.86	645.20	645.44	645.20	645.30	645.42	645.53
Odległości	-9,09	-7,55	-7,02	-5,92	-4,90	0,00	+0,27	+2,00	+3,53

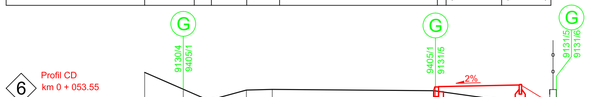

6 Profil CD
km 0 + 053.55

Rzędna odniesienia 642.00

Teren projektowany					644.14	644.14	644.21	643.65	
Teren istniejący	644.59	644.07	643.72	644.04	644.06	644.02	644.01	643.65	643.65	643.65
Odległości	-8,98	-7,78	-6,99	-5,92	-5,02	0,00	+0,05	+2,65	+3,60	+3,81

7 Profil CD
km 0 + 075.68

Rzędna odniesienia 640.00

Teren projektowany			642.83	642.80	642.56	642.64	642.34	642.16
Teren istniejący	642.88	642.71	642.69	642.55	642.11	642.00	642.16
Odległości	-6,54	-1,47	-1,25	0,00	+2,00	+2,95	+3,27

8 Profil CD
km 0 + 098.71

Rzędna odniesienia 640.00

Teren projektowany			641.69	641.53	641.21	641.29	640.99
Teren istniejący	641.65	641.57	641.44	641.20	641.06	640.99
Odległości	-6,84	-1,98	-1,28	0,00	+2,00	+2,93

OZNACZENIA

	TEREN PROJEKTOWANY
	TEREN ISTNIEJĄCY
G	GRANICA DZIAŁEK
	ISTNIEJĄCE OGRODZENIE
1	NUMER PRZEKROJU POPRZECZNEGO (wg. D-01)
km 0 + 013.16	KILOMETRAŻ OPRACOWANIA

inwestor/

Powiatowy Zarząd Dróg w Żywcu
ul. Leśnianka 102a
34-300 Żywiec

wykonawca/

BIURO PROJEKTOWE
"KONSTRUKTOR"
dr inż. Krzysztof Michalik
ul. Kolonia Stella 26
32-500 Chrzanów

lokalizacja inwestycji/

Jedn. ewid.: 241705_2 Koszarawa
Obręb: 0001 Koszarawa
Działki: 9404/1, 9161/8, 9405/1, 9406/3, 9131/5, 9406/4,9131/3, 9134/31, 9134/29, 9403/26, 9134/27, 9403/12, 9134/25, 9403/11, 9134/23, 9134/13, 9134/12, 9134/10, 9403/10, 9403/9, 9134/6, 9134/3, 9403/20, 9403/8, 9403/7, 9145/8, 9145/10, 9403/6, 9403/5, 9403/28, 9213/15, 921/34, 920/73, 920/62, 9403/25, 920/11, 9403/27, 9134/30, 9134/28, 9134/26, 9403/12, 9134/7, 9145/5, 9145/12, 9145/11, 91452, 9154/3, 9154/3, 9154/6, 9154/5, 9403/15

temat/	Budowa chodnika dla pieszych wraz z kanalizacją deszczową i przebudową urządzeń obcych w ciągu DP 1429 S Kuków-Koszarawa o długości 1150 mb w km od 10+150 do km 11+300 (od granicy powiatu żywieckiego i suskiego do mostu drogowego) w m. Koszarawa		
tytuł rysunku/	PRZEKROJE POPRZECZNE 1 - 8		
funkcja/	tytuł, imię i nazwisko/	numer uprawnień/	podpis/
projektant/	dr inż. Krzysztof Michalik	SB/86 w spec. konstrukcyjno inżynierskiej w zakresie dróg MAP/0308/POOS/11 w spec. drogowej do projektowania bez ograniczeń	
sprawdzający/	mgr inż. Przemysław Dybał		
asystent projektanta/	mgr inż. Rafał Russek		
skala/	1:100		
data/	GRUDZIEŃ 2015	branża/ DROGOWA	faza/ PROJEKT WYKONAWCZY
numer rysunku/	D-03a		

kopiowanie w całości lub części i udostępnienie osobom trzecim bez naszej zgody jest prawnie zabronione