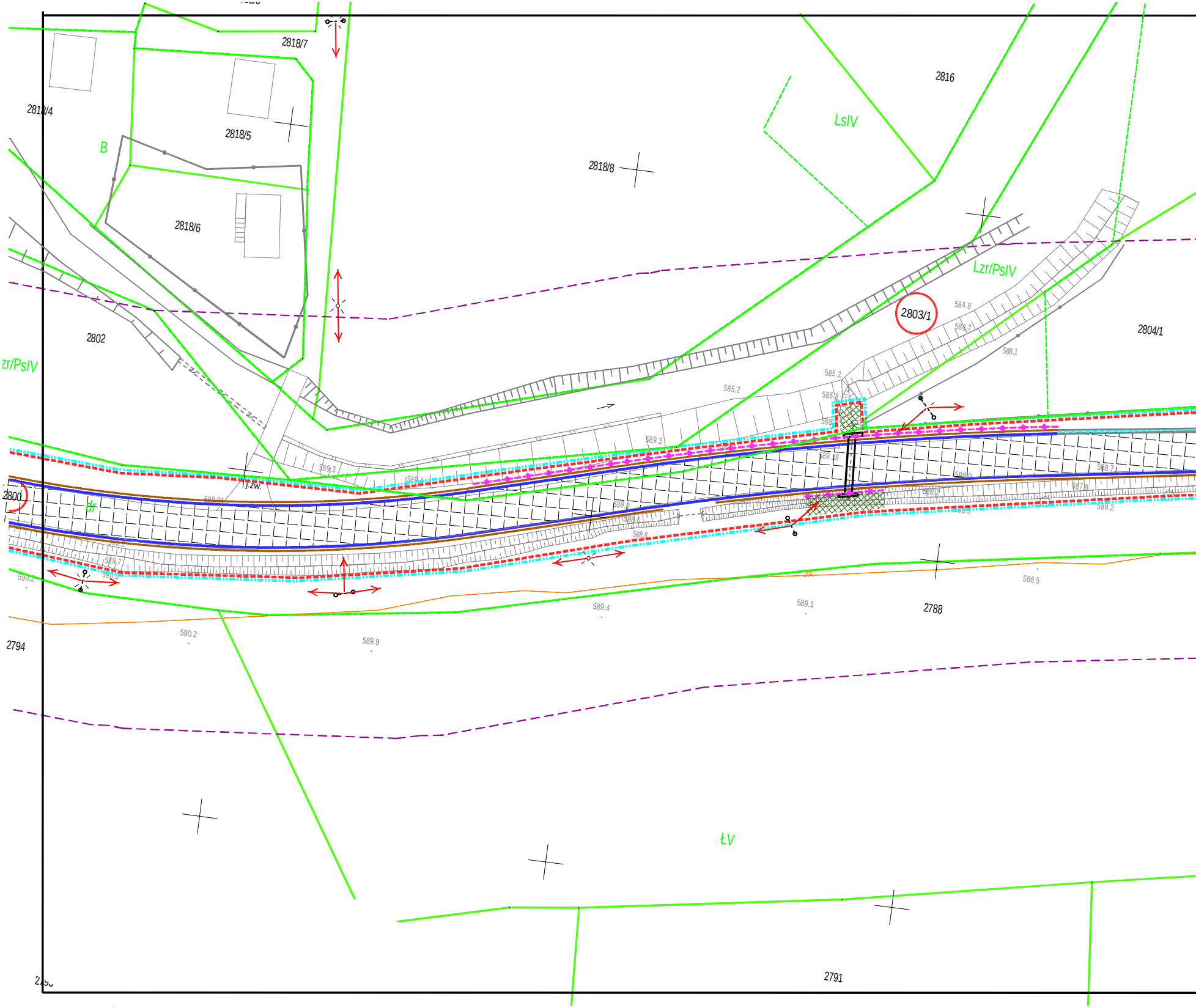
2818/7
2816
2818/4
2818/5
B
LsIV
2818/8
2818/6
Lzr/PsIV
2803/1
584.8
586.7
2804/1
588.1
2802
zr/PsIV
585.2
585.2
586.8
588
589.3
589.18
589.3
589
2800
dr
j.zw.
589.91
589.2
590.5
588.8
589.0
588.2
587.9
588.7
588.2
590.3
589.7
590.0
590.2
589.4
589.1
2788
588.5
590.2
589.9
2794
ŁV
2791

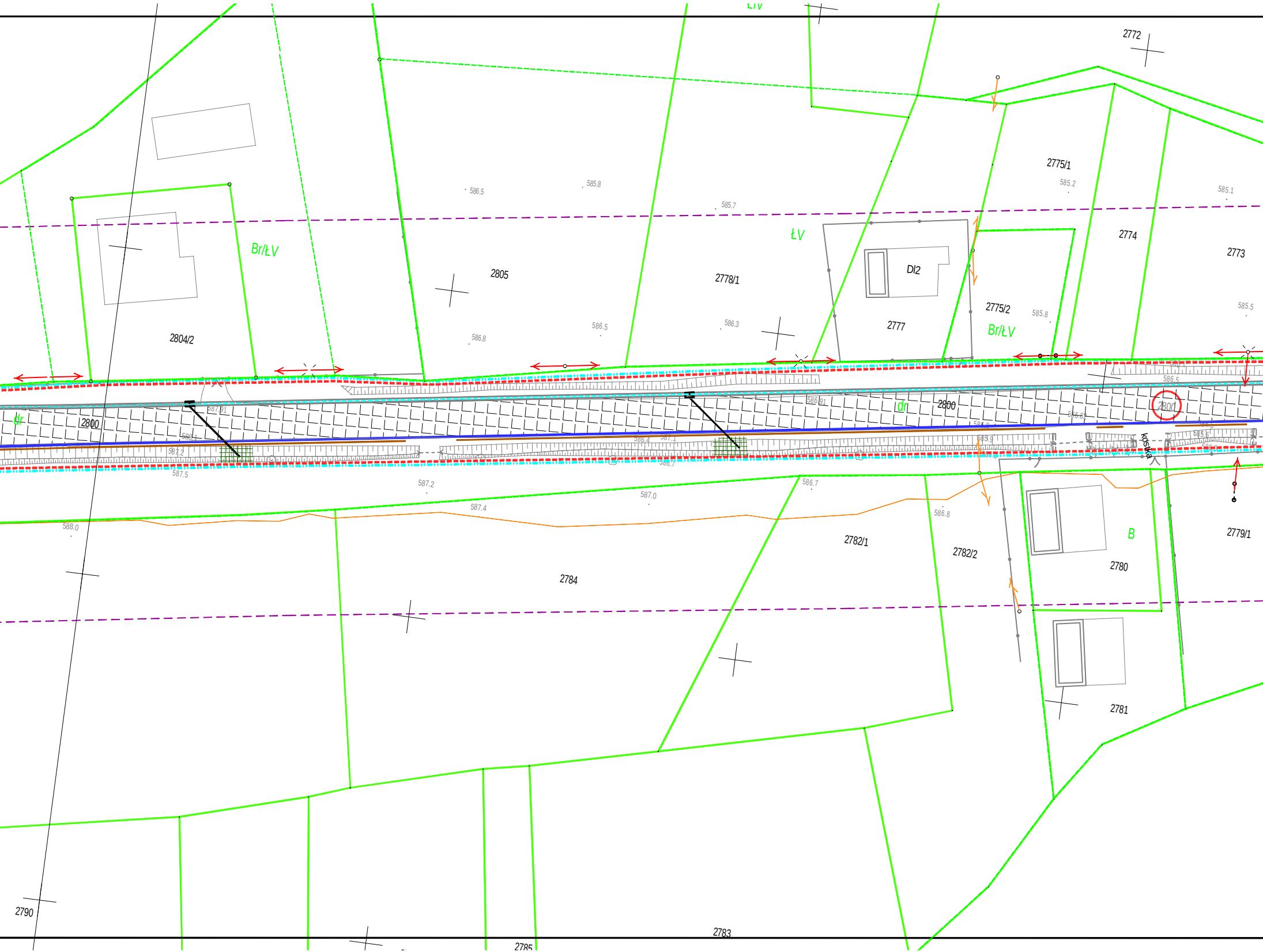
ŁV
2772
2775/1
585.2
585.1
2774
2773
586.5
585.8
585.7
Br/ŁV
ŁV
2805
2778/1
DI2
2777
2775/2
Br/ŁV
585.8
585.5
2804/2
586.5
586.3
586.8
dr
2800
dr
2800
2800
kostka
587.2
587.4
587.0
586.7
586.8
588.0
587.5
2782/1
2782/2
B
2780
2779/1
2784
2781
2790
2783
2785

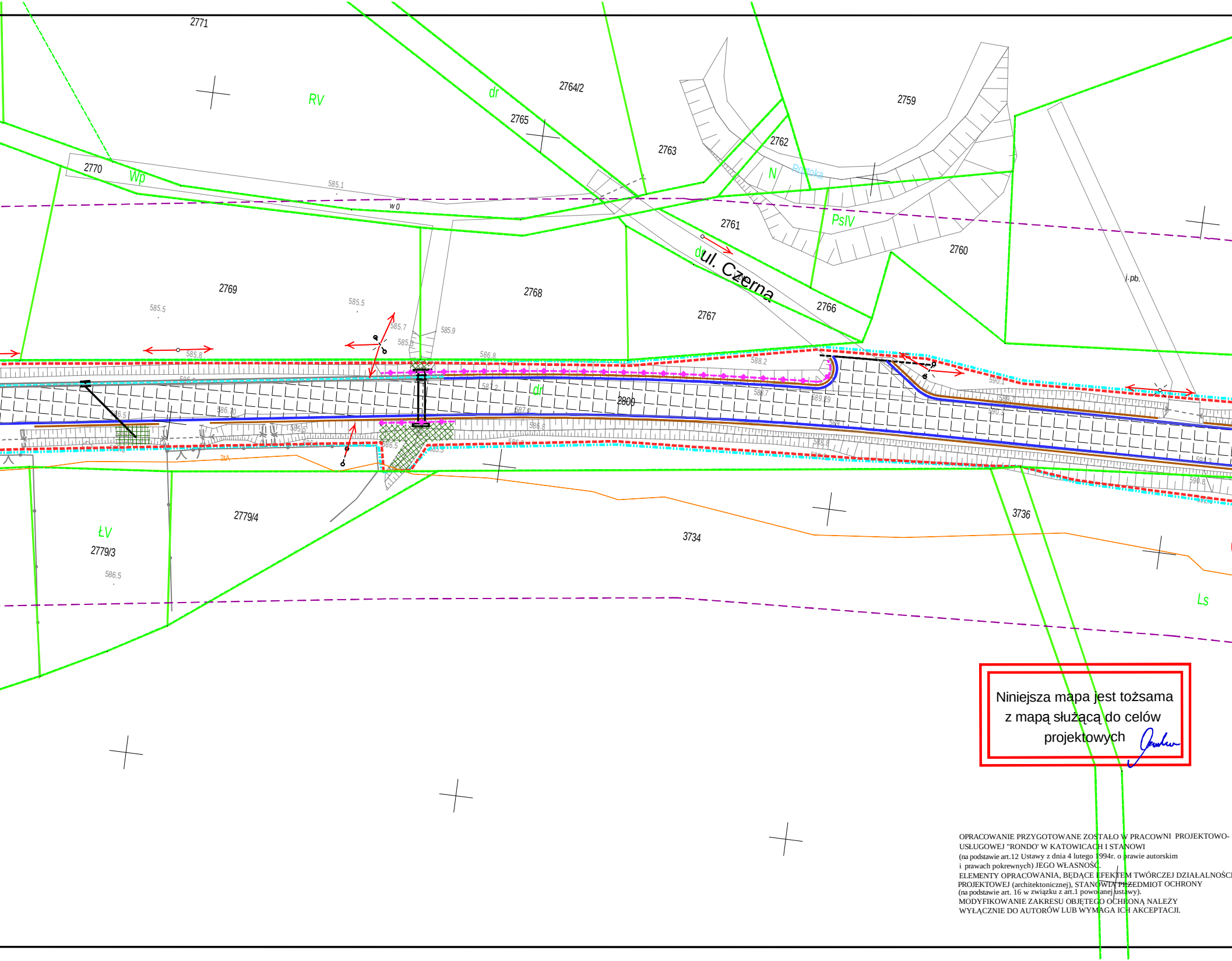
2771
RV
dr
2764/2
2765
2763
2762
2759
N
Roztoka
PsIV
2761
2760
2770
Wp
585.1
w0
2769
585.5
585.5
2768
dr
ul. Czerna
2767
2766
j.pb.
585.7
585.3
585.9
585.8
586.8
588.2
590.1
dr
2800
2779/4
ŁV
2779/3
586.5
3736
3734
Ls

Niniejsza mapa jest tożsama
z mapą służącą do celów
projektowych

OPRACOWANIE PRZYGOTOWANE ZOSTAŁO W PRACOWNI PROJEKTOWO-USŁUGOWEJ "RONDO" W KATOWICACH I STANOWI
(na podstawie art.12 Ustawy z dnia 4 lutego 1994r. o prawie autorskim
i prawach pokrewnych) JEGO WŁASNOŚĆ.
ELEMENTY OPRACOWANIA, BĘDĄCE EFEKTEM TWÓRCZEJ DZIAŁALNOŚCI PROJEKTOWEJ (architektonicznej), STANOWIĄ PRZEDMIOT OCHRONY
(na podstawie art. 16 w związku z art.1 powołanej ustawy).
MODYFIKOWANIE ZAKRESU OBJĘTEGO OCHRONĄ NALEŻY
WYŁĄCZNIE DO AUTORÓW LUB WYMAGA ICH AKCEPTACJI.

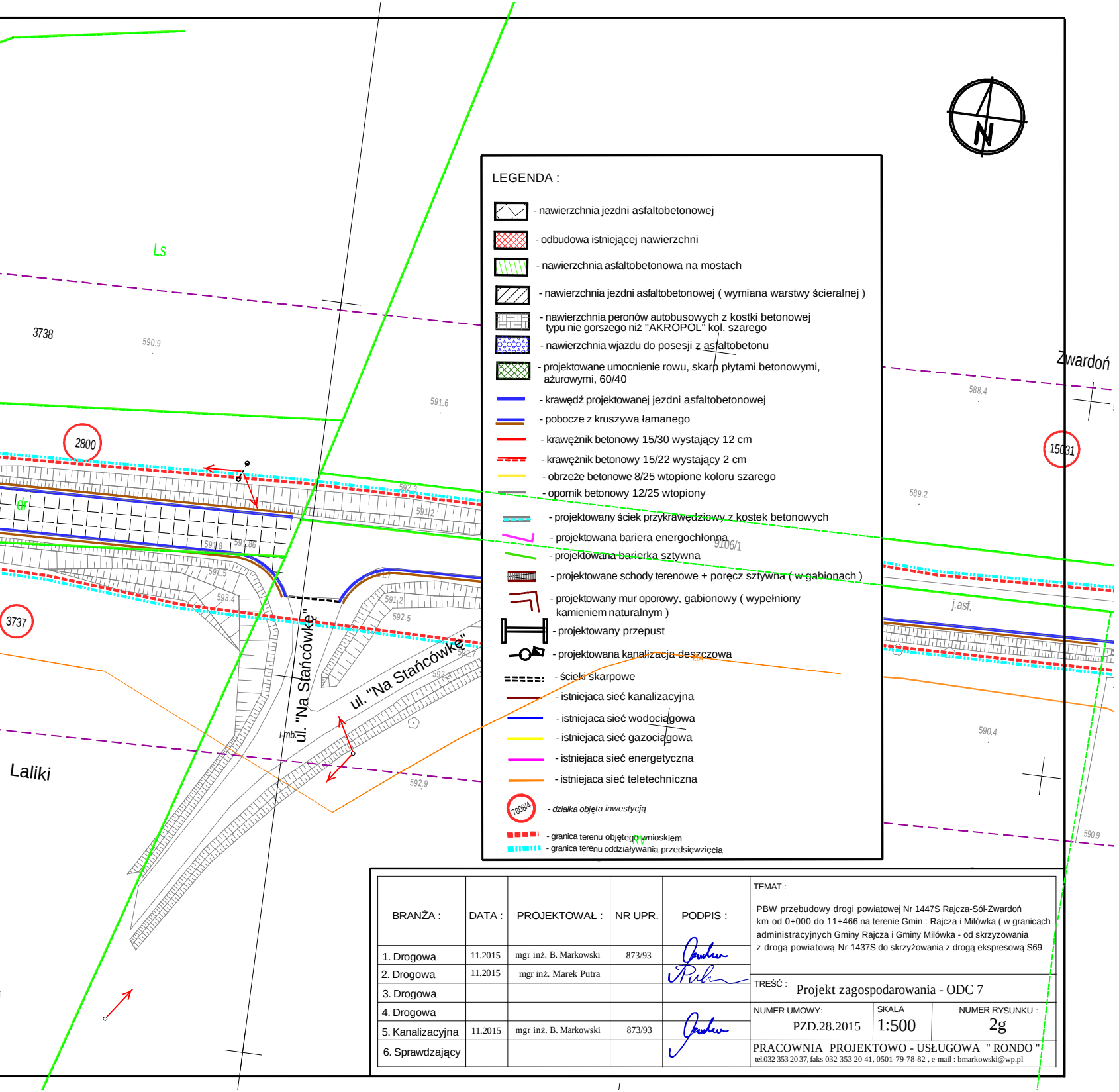
Ls
3738
590.9
591.6
2800
dr
591.8
591.86
591.5
593.4
3737
592.3
591.2
592.5
592.7
592.9
ul. "Na Stańcówkę"
ul. "Na Stańcówkę"
j.mb.
Laliki
Zwardoń
588.4
15031
589.2
9106/1
j.asf.
590.4
590.9
RV
N

LEGENDA :

▨	- nawierzchnia jezdni asfaltobetonowej
🟥	- odbudowa istniejącej nawierzchni
🟩	- nawierzchnia asfaltobetonowa na mostach
▨	- nawierzchnia jezdni asfaltobetonowej (wymiana warstwy ścieralnej)
▦	- nawierzchnia peronów autobusowych z kostki betonowej typu nie gorszego niż "AKROPOL" kol. szarego
🟦	- nawierzchnia wjazdu do posesji z asfaltobetonu
🟩	- projektowane umocnienie rowu, skarp płytami betonowymi, ażurowymi, 60/40
—	- krawędź projektowanej jezdni asfaltobetonowej
—	- pobocze z kruszywa łamanego
—	- krawężnik betonowy 15/30 wystający 12 cm
- - -	- krawężnik betonowy 15/22 wystający 2 cm
—	- obrzeże betonowe 8/25 wtopione koloru szarego
—	- opornik betonowy 12/25 wtopiony
—	- projektowany ściek przykrawędziowy z kostek betonowych
—	- projektowana bariera energochłonna
—	- projektowana barierka sztywna
▦	- projektowane schody terenowe + poręcz sztywna (w gabionach)
—	- projektowany mur oporowy, gabionowy (wypełniony kamieniem naturalnym)
⊢⊣	- projektowany przepust
—○	- projektowana kanalizacja deszczowa
=====	- ścieki skarpowe
—	- istniejąca sieć kanalizacyjna
—	- istniejąca sieć wodociągowa
—	- istniejąca sieć gazociągowa
—	- istniejąca sieć energetyczna
—	- istniejąca sieć teletechniczna
○ 7808/4	- *działka objęta inwestycją*
- - -	- granica terenu objętego wnioskiem
- - -	- granica terenu oddziaływania przedsięwzięcia

BRANŻA :	DATA :	PROJEKTOWAŁ :	NR UPR.	PODPIS :
1. Drogowa	11.2015	mgr inż. B. Markowski	873/93	
2. Drogowa	11.2015	mgr inż. Marek Putra		
3. Drogowa				
4. Drogowa				
5. Kanalizacyjna	11.2015	mgr inż. B. Markowski	873/93	
6. Sprawdzający				

TEMAT :

PBW przebudowy drogi powiatowej Nr 1447S Rajcza-Sól-Zwardoń
km od 0+000 do 11+466 na terenie Gmin : Rajcza i Milówka (w granicach
administracyjnych Gminy Rajcza i Gminy Milówka - od skrzyżowania
z drogą powiatową Nr 1437S do skrzyżowania z drogą ekspresową S69

TREŚĆ : Projekt zagospodarowania - ODC 7

NUMER UMOWY:	SKALA	NUMER RYSUNKU :
PZD.28.2015	1:500	2g

PRACOWNIA PROJEKTOWO - USŁUGOWA " RONDO "
tel.032 353 20 37, faks 032 353 20 41, 0501-79-78-82 , e-mail : bmarkowski@wp.pl