

ROZEZNANIE CENOWE SŁUŻĄCE DO OSZACOWANIA WARTOŚCI ZAMÓWNIENIA

Powiatowy Zarząd Dróg w Żywcu, ul. Leśnianka 102 a 34-300 Żywiec

1. Przedmiot rozeznania:

Wykonanie dokumentacji projektowej dla zadania pn. : „Przebudowa obiektu mostowego w ciągu drogi powiatowej nr 1426 S Sopotnia Mała – Juszczyzna w km 2+035 w m. Sopotnia Mała.”.

Opis stanu istniejącego:

Przedmiotowy most zlokalizowany jest w ciągu drogi powiatowej nr 1426 S (droga klasy L) relacji Sopotnia Mała – Juszczyzna w km 2+035 w miejscowości Sopotnia Mała.

Istniejący most to obiekt jednoprzęsłowy o konstrukcji nośnej stalowej IPN550 w liczbie 3 sztuk. Na obiekcie znajduje się jezdnia drewniana ograniczona obustronnie drewnianymi barierami.

Podstawowe parametry mostu

- Przekrój mostu 5,2m x 2,6m
- Sposób usadowienia bezpośredni
- Materiał drewno stal
- Charakter użytkowania drogowy
- Długość ~6,20m
- Wysokość ~2,7m
- Szerokość ~4,8m
- Nachylenie podłoża 0.2%

Przedmiot rozeznania cenowego obejmuje:

1. Zakres projektowych robót w zakresie mostu:
 - 1) rozbiórkę istniejącego obiektu mostowego
 - 2) budowę przepustu w miejscu istniejącego obiektu mostowego;
 - 3) na czas robót należy zapewnić nieprzerwany ruch pojazdów (most tymczasowy w razie potrzeby);
 - 4) nowy obiekt – przepust musi spełniać parametry techniczne dla drogi klasy L;
 - 5) normatywny ciąg pieszy na obiekcie;
 - 6) projekt powinien uwzględniać wszystkie konieczne branże – w przypadku konieczności przebudowy kolidujących sieci;
2. Dokumentacja projektowa powinna zawierać w szczególności:
 - 1) mapę do celów projektowych – 1 egz.,
 - 2) operat geologiczny – 1 egz.,
 - 3) projekt budowlany z wszelkimi uzgodnieniami branżowymi – 6 egz.,
 - 4) projekt wykonawczy - 5 egz.,
 - 5) specyfikację techniczną wykonania i odbioru robót budowlanych (STWiORB) – 4 egz.,
 - 6) przedmiar robót – 5 egz.,
 - 7) zatwierdzony projekt tymczasowej organizacji ruchu – 3 egz. (termin ważności projektu do 31.12.2022 r.),

- 8) zatwierdzony projekt stałej organizacji ruchu – 3 egz. (termin ważności projektu do 31.12.2022 r.),
- 9) wypisy z ewidencji gruntów (zakres projektu zagospodarowania terenu) – w wersji elektronicznej lub papierowej,
- 10) w razie konieczności decyzję na wycinkę drzew oraz inwentaryzacje zieleni
- 11) kosztorys inwestorski - 4 egz.,
- 12) decyzję o środowiskowych uwarunkowaniach zgody na realizację przedsięwzięcia
- 13) decyzję - pozwolenie wodno-prawne,
- 14) decyzję pozwolenie na budowę bądź ZRID – w przypadku występowania w zakresie opracowania działek nie będących w dysponowaniu przez Powiatowy Zarząd Dróg w Żywcu,
- 15) plan BIOZ – 4 egz.,
- 16) wersję elektroniczną dokumentacji w formacie PDF oraz w formatach edytowalnych (.doc;.dwg).

3. Dokumentacja powinna być sporządzona w oparciu o Obwieszczenie Ministra Transportu, Budownictwa i Gospodarki Morskiej z dnia 10 maja 2013 r. w sprawie ogłoszenia jednolitego tekstu rozporządzenia Ministra Infrastruktury w sprawie szczegółowego zakresu i formy dokumentacji projektowej, specyfikacji technicznych wykonania i odbioru robót budowlanych oraz programu funkcjonalno-użytkowego (Dz. U. z 2013 r., poz. 1129).

4. Przyjęte rozwiązania projektowe winny odpowiadać warunkom określonym w Rozporządzeniu Ministra Transportu i Gospodarki Morskiej z dnia 2 marca 1999 roku w sprawie warunków technicznych, jakim powinny odpowiadać drogi publiczne i ich usytuowanie (Dz.U. z 2016 r. poz. 124) oraz w oparciu o Rozporządzenie Ministra Transportu i Gospodarki Morskiej z dnia 30 maja 2000 r. w sprawie warunków technicznych, jakim powinny odpowiadać drogowe obiekty inżynierskie i ich usytuowanie (Dz. U. Nr 63, z 2000 r., poz. 735 ze zm.).

5. Kosztorys inwestorski i przedmiar robót powinny być wykonane zgodnie z obowiązującym rozporządzeniem Ministra Infrastruktury z dnia 18 maja 2004 r. w sprawie określenia metod i podstaw sporządzania kosztorysu inwestorskiego, obliczania planowanych kosztów prac projektowych oraz planowanych kosztów robót budowlanych określonych w programie funkcjonalno-użytkowym (Dz. U. Nr 130, z 2004 r., poz. 1389).

6. Dokumentacja powinna być zgodna z ustawą z dnia 29 stycznia 2004 r. – Prawo zamówień publicznych (tekst jedn. Dz.U. z 2017 r. poz. 1579 ze zm.), w szczególności z art. 29 oraz art. 30 ustawy Prawo zamówień Publicznych.

Zamawiający wskazuje na konieczność dokonania oględzin przedmiotu rozeznania w terenie.

Szacowany termin sporządzenia dokumentacji oraz uzyskanie wszystkich zgód:
do **15.12.2019r. – miesiąc od podpisania umowy**

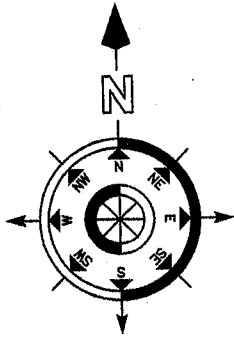
7. Osoba do kontaktu w sprawie rozeznania cenowego: mgr inż. Anna Mieszczak,
e-mail: anna.mieszczak@pzd.zywiec.pl, tel. 662-021-568

8. **Ofertę cenową prosimy złożyć do dnia 18.03.2019r do godz. 12⁰⁰ w formie elektronicznej na adres pzd@pzd.zywiec.pl**

W załączeniu:

1. mapa z zagospodarowaniem działek (z dokumentacji z 2012r. dot. remontu obiektu)
2. przekrój podłużny po osi
3. przekrój poprzeczny po osi
4. dok. Fotograficzna obiektu

DYREKTOR
POWIATOWEGO ZARZĄDU DRÓG
w ŻYWCU
...mgr inż. Tomasz Kociński



LEGENDA:

①	DROGA POWIATOWA 1426S
②	REMONTOWANY MOST DROGOWY
③	PROJEKTOWANE UMOCNIECIE SKARPY
④	PROJEKTOWANE UMOCNIECIE DNA KORYTA
⑤	GRANICE DZIAŁEK
⑥	DZIAŁKI OBIĘTE ZAGOSPODAROWANIEM
⑦	KAMIENNE PRZYCZÓŁKI MOSTU
⑧	POPZECZNY GURT RZECZNY Z BELEK SOSNOWYCH

Mapa aktualna na dzień: 25.06.2012.

Powstała w wyniku:

- pomiaru bezpośredniego
- aktualizacji-przekształcenia mapy zasadniczej: 182.124.011 - układ 1965/I.

POMIAREM OBJĘTO:

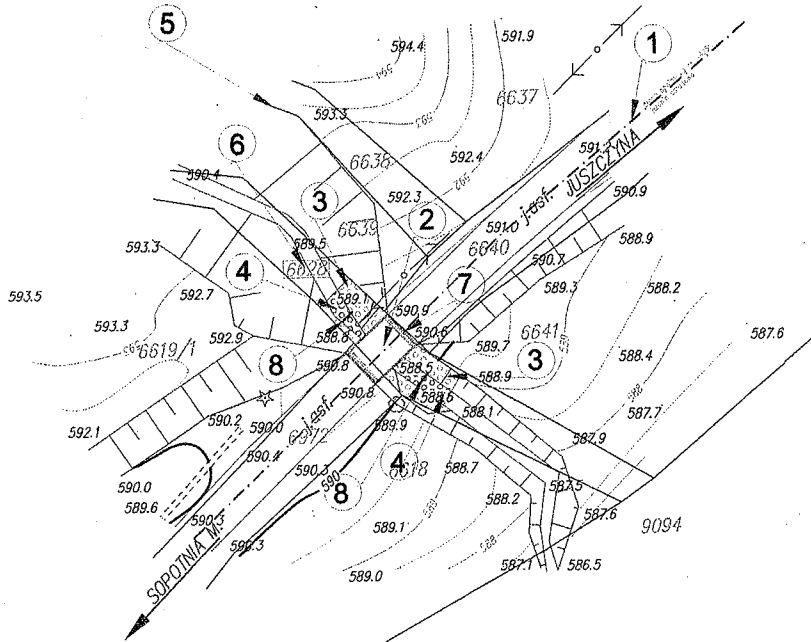
sytuację terenu
 rzeźbę terenu
 uzbrojenie podziemne
 granice własności
 naniesiono na podstawie
 cyfrowego powiększenia mapy ewidencyjnej

————— zakres pomiaru
 ————— granica rejonu urbanistycznego

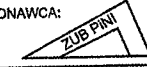
Nie wyklucza się istnienia w terenie uzbrojenia podziemnego nie wykazanego na mapie oraz urządzeń podziemnych, które nie były zgłoszone do inwentaryzacji.

Mapa została wykonana bez ustaleń obciążeń dotyczących służebności gruntowych.

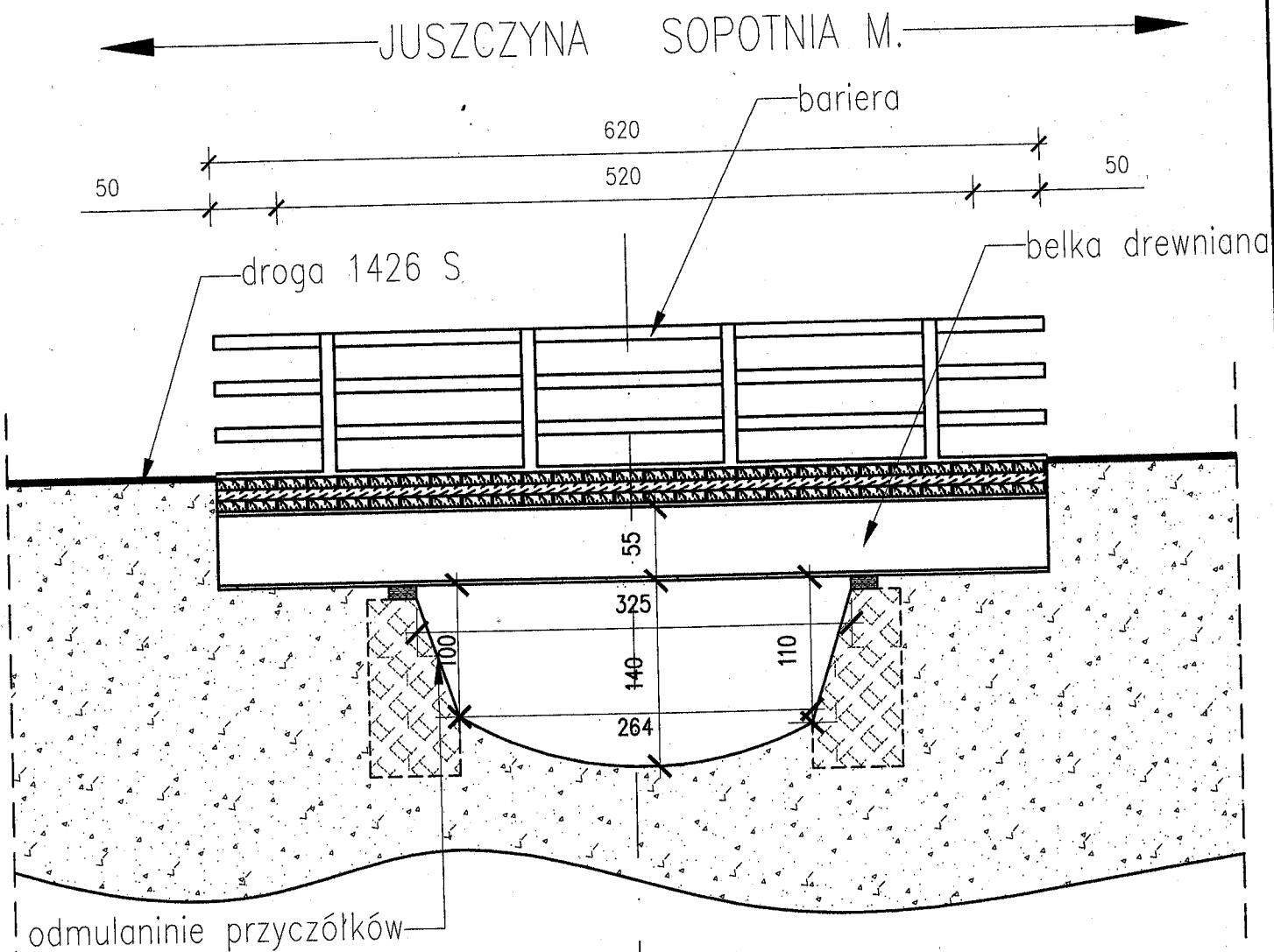
Na działkach przedmiotem planowanej inwestycji jest budynek usytuowany w odległości nie mniejszej niż 4,0 m od granicy nieruchomości, wg oświadczenia zienciodawcy.



Biuro Usług Geodezyjnych Geoprojekt mgr inż. Paweł Wiśniowski		Mapa do celów projektowych	
34-300 ŻYWIEC ul. Koszuszki 42 tel./fax. (0-33) 861-23-79, tel.kom. 0-601501632 www.geoprojektzywiec.pl office@geoprojekt-zywiec.pl		Woj. śląskie Powiat Żywiec Gmina Jeleśnia [241704_2] Obręb Sopotnia Mała [241704_2.0007]	
Sekcje mapy: 182.124.011 – układ 1965/I 6.115.32.17.1.4, 6.115.17.2.3 – układ 2000			
Układ wysokości: Kronsztad 86	Skala: 1:500	Nr rys: 1/1	Data: 25-06-2012
Zlec: G//12	Opracował: mgr inż. Paweł Wiśniowski		
KERG: 1657/2012	Uprawnienia nr 16629		

WYKONAWCA: 		ZAKŁAD USŁUG BUDOWLANYCH PROJEKTOWANIE I NADZÓR INWESTYCYJNY UL. JODŁOWA 26, 34-300 ŻYWIEC	
NAZWA OPRACOWANIA: REMONT USZKODZONEGO MOSTU DROGOWEGO W CIĄGU DROGI POWIATOWEJ NR 1426 S SOPOTNIA MAŁA - JUSZCZYNA W KM 2+035 W M. SOPOTNIA MAŁA			
INWESTOR: Powiatowy Zarząd Dróg ADRES: z siedzibą w Żywcu 34-300 Żywiec, ul. Leśnianka 102a		RYS. NR 2	
STADIUM: PROJEKT BUD.-WYK.	BRANŻA: BUD.-WYK.	SKALA 1:500	
TEMAT: ZAGOSPODAROWANIE DZIAŁEK NR EWID. GR.: 6628		DATA: VII 2012 r.	
PROJEKTOWAŁ:	mgr inż. Bogdan KRAWCZYK		NR UP. 78/81/B-B

PRZEKRÓJ PODŁUŻNY PO OSI



PRZEKRÓJ POPRZECZNY PO OSI

