


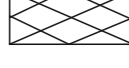





Objaśnienia:

-  Otwór geologiczno-inżynierski
-  Przekroje geologiczno-inżynierskie
-  Obszar osuwiska
-  Obszar TZRM
-  Skarpa wótrna
-  Wysięki wody

 GEO-DOM Maciej Kij al. Jana Pawła II 64 38-600 Lesko			
Nazwa projektu	Zabezpieczenie i stabilizacja osuwiska przy drodze powiatowej nr 1439 S Kamesznica- Miłowka-Rajcza-Ujsoly- gr. Państwa w km od 19+045 do km 19+070 w m.Glinka		
Rodzaj dokumentu	Dokumentacja Geologiczno- Inżynierska		
Rodzaj mapy	Mapa geologiczno- inżynierska		
Opracował	inż. Damian Mękal		
Sprawdził	mgr inż. Maciej Kij		
Skala: 1:250	PUWG 2000	grudzień 2025	Załącznik 3