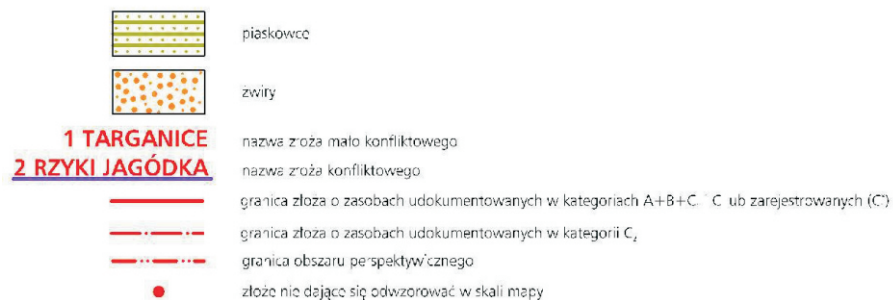
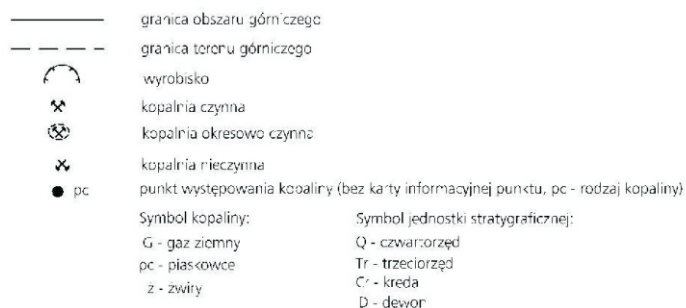


## OBJAŚNIENIA

### ZŁOŻA KOPALIN ORAZ PERSPEKTYWY I PROGNOZY ICH WYSTĘPOWANIA



### GÓRNICTWO I PRZETWÓRSTWO KOPALIN



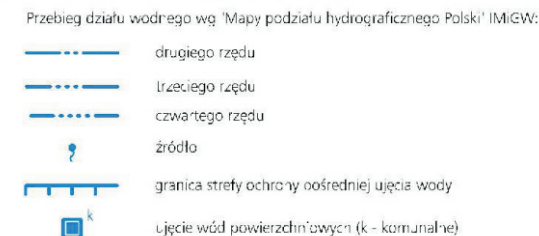
### OCHRONA PRZYRODY, KRAJOBRAZU I ZABYTKÓW KULTURY



### INFORMACJE DODATKOWE



### WODY POWIERZCHNIOWE I PODZIEMNE



obszar dokumentowanych robót geologicznych

### WARUNKI PODŁOŻA BUDOWLANEGO



Wykonawca:	 <b>HYDROLOGIC</b> ul. Katowicka 11 43-450 Ustron	
Podmiot zamawiający i finansujący	Powiatowy Zarząd Dróg ul. Leśnianka 102a 34-300 Żywiec	
Opracowanie:	<b>DOKUMENTACJA          GEOLOGICZNO-INŻYNIERSKA</b>	
Data opracowania:	Skala:	Opracował:
Grudzień 2025	1 : 50 000	mgr inż. G. Kondel
Wycinek Mapy geosrodowiskowej Polski		Zal. 8