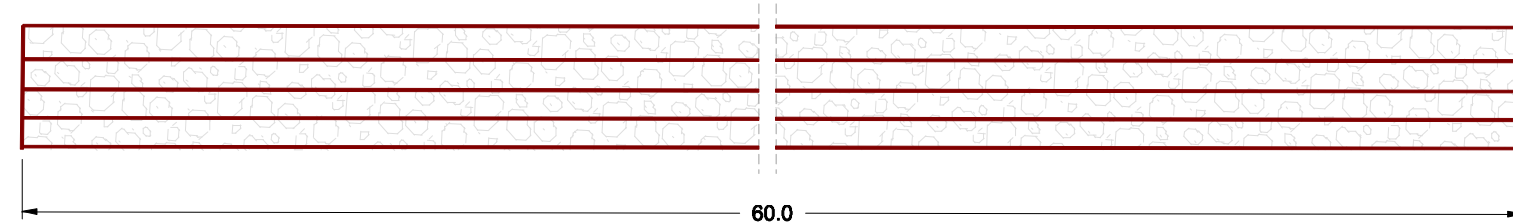
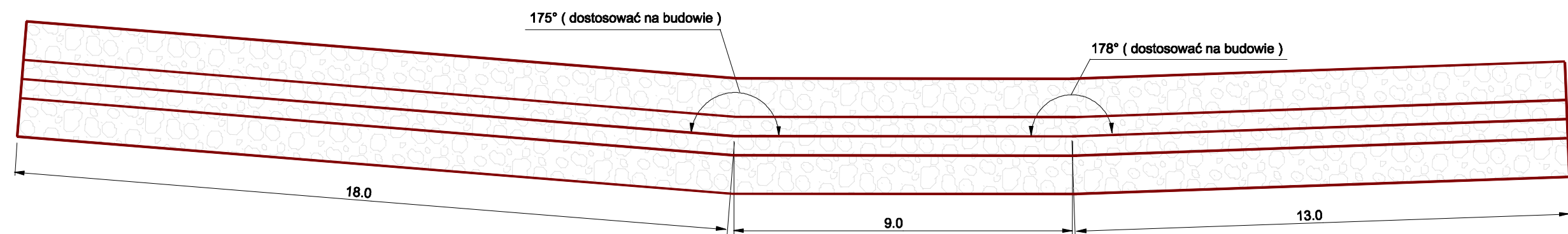


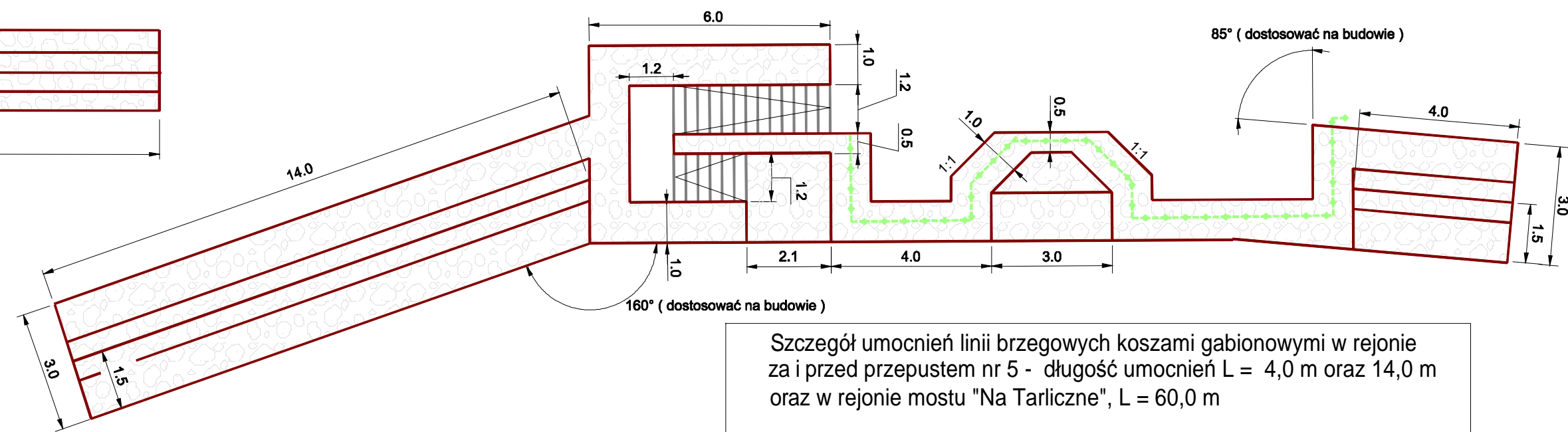
Szczegół umocnienia linii brzegowej koszami gabionowymi w rejonie mostu "Na Tarliczne", L = 60,0 m



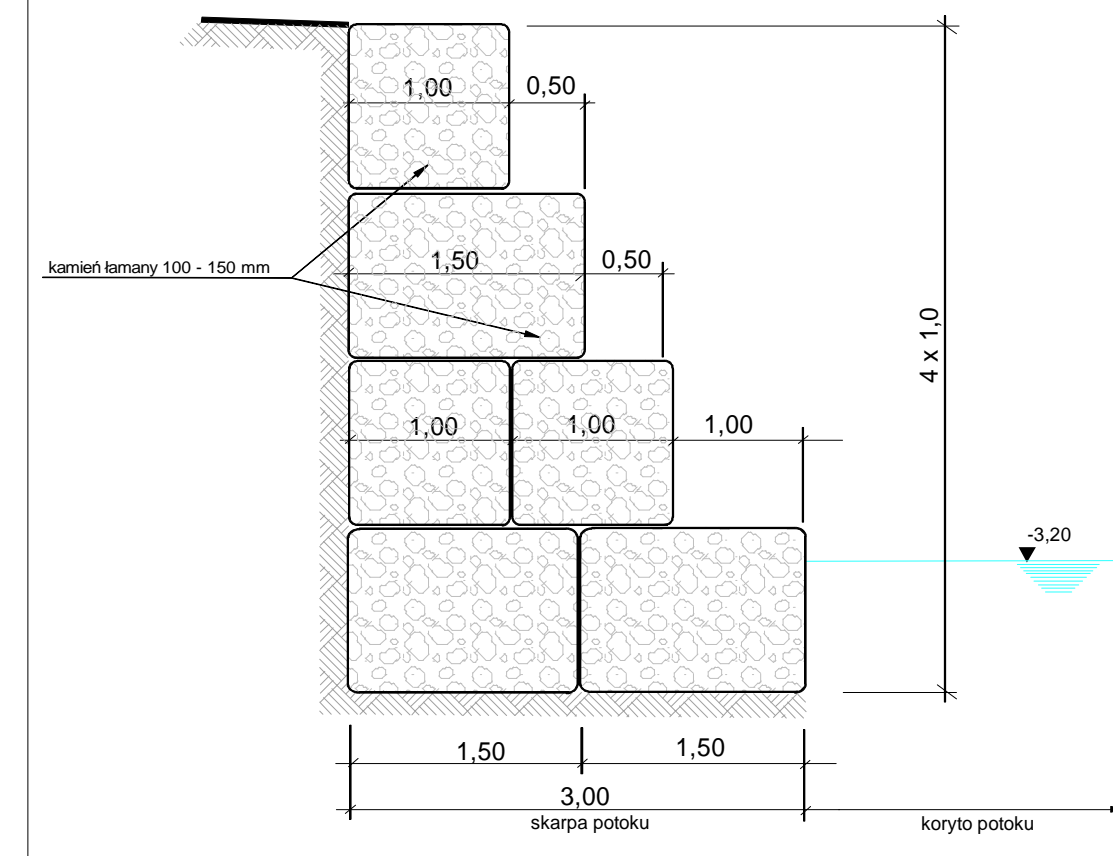
Szczegół umocnień linii brzegowych koszami gabionowymi w rejonie mostu na kierunku "Do Kocierzy". Długość umocnień L = 40,0 m



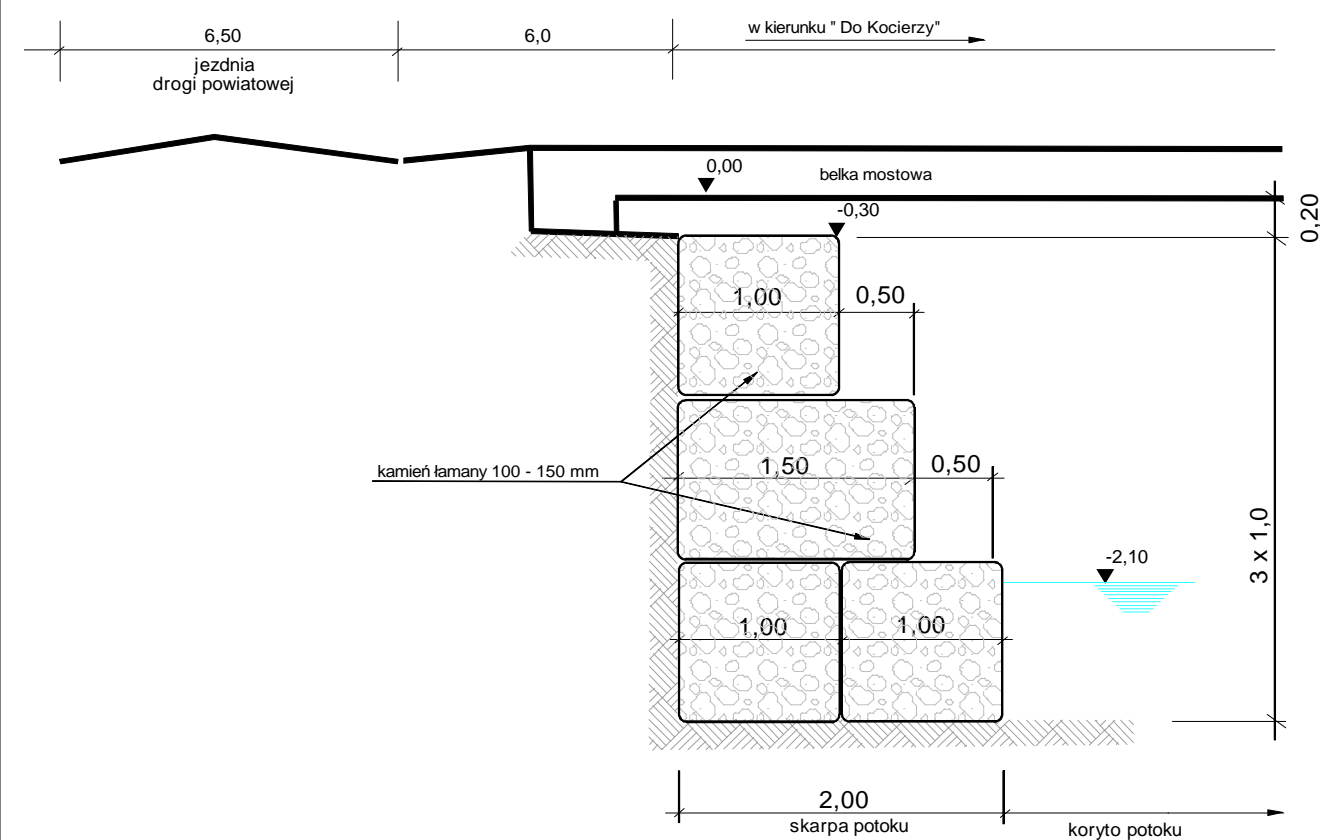
Szczegół umocnień linii brzegowych koszami gabionowymi w rejonie za i przed przepustem nr 5 - długość umocnień L = 4,0 m oraz 14,0 m



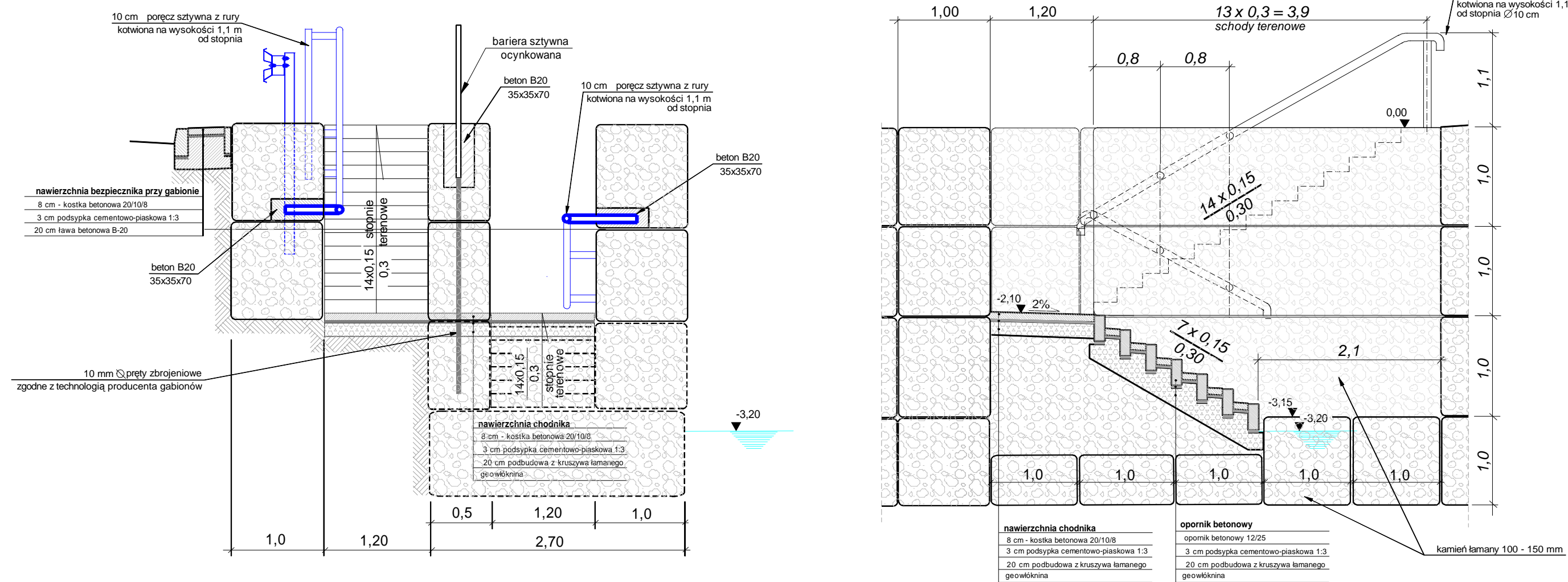
Szczegół umocnień linii brzegowych koszami gabionowymi w rejonie za i przed przepustem nr 5 - długość umocnień L = 4,0 m oraz 14,0 m oraz w rejonie mostu "Na Tarliczne", L = 60,0 m



Szczegół umocnień linii brzegowych koszami gabionowymi w rejonie mostu na kierunku "Do Kocierzy". Długość umocnień L = 40,0 m



Szczegół schodów terenowych w umocnionej linii brzegowej w rejonie przepustu nr 5



BRANŻA :	DATA :	PROJEKTOWAŁ :	NR UPR. :	PODPIS :	Temat :
1. Drogową	11.2015	mgr inż. B. Markowski	873/93	<i>[Signature]</i>	P.B.W. przebudowy drogi powiatowej nr 1447S Rajcza-Sól-Zwardoń km 0+000,00 do 11+466,00 na terenie gmin: Rajcza i Miłówka (w granicach adm. Gminy Rajcza i Gmina Miłówka - od skrzyżowania z drogą powiatową nr 1437S do skrzyżowania z drogą ekspresową S69
2. Drogową	11.2015	mgr inż. Marek Putra			
3. Kanalizacja	11.2015	mgr inż. B. Markowski	873/93	<i>[Signature]</i>	
4. Elektryczna					
5. Architektura					
6. Architektura					
7. Wodociągowa					
NUMER UMOWY :					SKALA :
PZD.28.2015					1:50
NUMER RYSUNKU :					7p
PRACOWNIA PROJEKTOWO - USŁUGOWA "RONDO"					
ul. (032) 353-20-37, fax 353-20-41, kom. (501) 79-78-82, e-mail: bmarkowski@wp.pl					