

## POWIATOWY ZARZĄD DRÓG w ŻYWCU

ul. Leśnianka 102 a

Tel. 033 8620572

### ROZEZNANIE CENOWE SŁUŻĄCE DO OSZACOWANIA WARTOŚCI ZAMÓWNIENIA

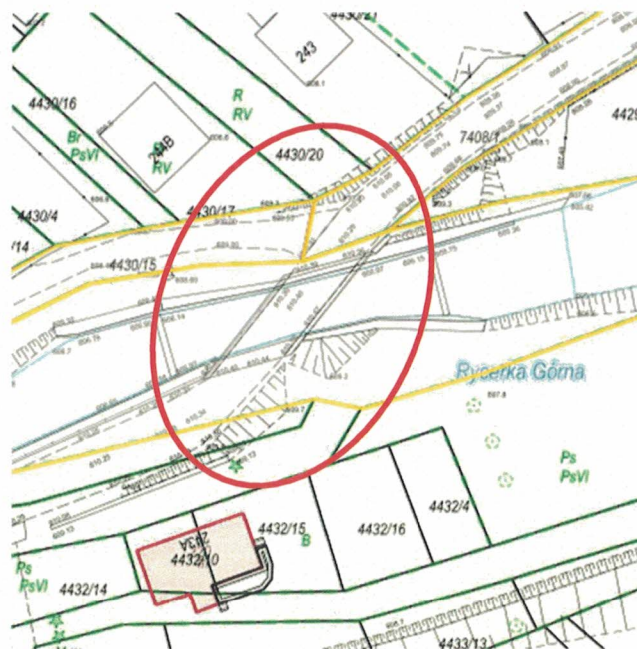


Powiatowy Zarząd Dróg w Żywcu, ul. Leśnianka 102 a 34-300 Żywiec

1. Przedmiot rozeznania:

Wykonanie dokumentacji projektowej dla zadania pn.: „**Budowa kładki dla pieszych w rejonie obiektu mostowego w ciągu drogi powiatowej nr 1444S Rycerka Dolna - Rycerka Górna - Kolonia w km 6+650 w miejscowości Rycerka Górna w Gminie Rajcza**”.

#### Opis stanu istniejącego:

Teren przeznaczony pod przedmiotową kładkę zlokalizowany jest w pobliżu mostu w ciągu drogi powiatowej nr 1444 S (droga klasy Z) relacji Rycerka Dolna - Rycerka Górna – Kolonia w km 6+650 w miejscowości Rycerka Górna w Gminie Rajcza. Objęte opracowaniem zostaną działki o nr ewid. 4430/15, 7533/2, 7408/1 położone w obrębie ewidencyjnym Rycerka Górna.



Rozeznanie cenowe dotyczy wykonania dokumentacji projektowej pozwalającej na budowę kładki dla pieszych w rejonie mostu w km 6+650. Kładkę należy przewidzieć jako obiekt jednoprzęsłowy.

1. Zakres prac projektowych w zakresie kładki dla pieszych:
  - Wykonanie dokumentacji projektowej obejmującej budowę nowej kładki dla pieszych zawierającej między innymi: obliczenia, rysunki konstrukcyjne, założenia konstrukcyjne
  - obiekt musi posiadać wymiary normatywne dla ciągów pieszych;
  - projekt powinien uwzględniać wszystkie konieczne branże – w przypadku konieczności przebudowy kolidujących sieci;
  
2. Przedmiot zamówienia obejmuje:
  - opracowanie projektu budowlanego oraz technicznego, spełniającego wymogi projektu wykonawczego, zgodnie z wymogami zawartymi w rozporządzeniu Ministra Rozwoju i Technologii w sprawie szczegółowego zakresu i formy dokumentacji projektowej, specyfikacji technicznych wykonania i odbioru robót budowlanych oraz programu funkcjonalno-użytkowego,
  - opracowanie kosztorysu Inwestorskiego wraz z przedmiarem robót, z podziałem na branże,
  - opracowanie specyfikacji technicznej, z podziałem na branże,
  - opracowanie dokumentacji geotechnicznej,
  - opracowanie planu gospodarki zielenią, wraz z przygotowaniem wniosku o wycinkę drzew – w razie konieczności,
  - opracowanie czasowej oraz docelowej organizacji ruchu, wraz z decyzją zatwierdzającą,
  - wykonanie mapy do celów projektowych,
  - zawarcie umów użytkowania z Państwowym Gospodarstwem Wodnym Wody Polskie dla obiektu zlokalizowanego na odcinku wchodzącym w zakres zadania,
  - uzyskanie prawomocnej decyzji zezwalającej na realizację zadania, jeżeli w trakcie trwania prac projektowych okaże się, że zakres projektowy wykracza poza działki będące w zarządzie Zamawiającego, należy uzyskać decyzję zezwalającą na realizację inwestycji drogowej (ZRID) zgodnie z ustawą z dnia 10 kwietnia 2003 roku, o szczególnych zasadach przygotowania i realizacji inwestycji w zakresie dróg publicznych.
  - informacja BIOZ,
  - wersję elektroniczną dokumentacji w formacie PDF oraz w formatach edytowalnych (.doc;.dwg).

Opracowania należy wykonać zgodnie z wymogami polskiego prawa, polskimi normami, w szczególności zgodnie z:

- ustawą z dnia 7 lipca 1994r prawo budowlane,
- ustawą z dnia 16 kwietnia 2004r o ochronie przyrody,
- ustawą z dnia 11 września 2019 prawo zamówień publicznych,
- rozporządzeniem Ministra Rozwoju z dnia 11 września 2020 r. w sprawie szczegółowego zakresu i formy projektu budowlanego,
- rozporządzeniem Ministra Rozwoju i Technologii z dnia 20 grudnia 2021 r. w sprawie szczegółowego zakresu i formy dokumentacji projektowej, specyfikacji technicznych wykonania i odbioru robót budowlanych oraz programu funkcjonalno-użytkowego,
- rozporządzeniem Ministra Infrastruktury z dnia 24 czerwca 2022 r. w sprawie przepisów techniczno - budowlanych dotyczących dróg publicznych,
- rozporządzeniem Ministra Rozwoju i Technologii z dnia 20 grudnia 2021 r. w sprawie określenia metod i podstaw sporządzania kosztorysu inwestorskiego, obliczania planowanych kosztów prac projektowych oraz planowanych kosztów robót budowlanych określonych w programie funkcjonalno-użytkowym.

Zamawiający wskazuje na konieczność dokonania oględzin przedmiotu rozeznania w terenie.

7. Osoba do kontaktu w sprawie rozeznania cenowego: mgr inż. Anna Mieszczak, e-mail: [anna.mieszczak@pzd.zywiec.pl](mailto:anna.mieszczak@pzd.zywiec.pl), tel. 662-021-568
8. **Ofertę cenową wraz z szacunkowym termin realizacji prosimy złożyć do dnia 03.06.2024r. do godz. 12<sup>00</sup> w formie elektronicznej na adres [pzd@pzd.zywiec.pl](mailto:pzd@pzd.zywiec.pl)**

**DYREKTOR**  
**POWIATOWEGO ZARZĄDU DRÓG**  
**w ŻYWCU**  
mgr inż. Jolanta Korczyk

**KIEROWNIK**  
**SEKCJI MOSTOWEJ i EWIDENCJI DRÓG**  
**POWIATOWEGO ZARZĄDU DRÓG w ŻYWCU**  
mgr inż. Anna Mieszczak